

Verbindung EWD-Gerlafingen
Generelle Wasserversorgungsplanung
(Teil-GWP)
Nutzungsplan 1:2'000

Auflageexemplar

Plan Nr.: 4205-100
Datum: 04.04.2024
Revision: 02.09.2024
gezeichnet: mc / j / ff
kontrolliert: j / roe

Luzernerstrasse 34, CH-4502 Derendingen
T+41 (0)32 681 33 33 - office@spi.ag - www.spi.ag

spi planer und
ingenieure ag

Dem kommunalen Nutzungsplan "Teil-GWP Verbindung EWD-Gerlafingen" kommt für die Massnahme 1 die Bedeutung der Baubewilligung nach §39 Absatz 4 des Planungs- und Baugesetzes (PBG; BGS 711.1) zu. Das Bewilligungsverfahren für die Massnahme 2 wird erst im Nachgang zum Nutzungsplan durchgeführt, die Baubewilligung für die Massnahme 2 wird mit vorliegendem Nutzungsplan nicht miterteilt.

Öffentliche Auflage vom 27.09.2024 bis 28.10.2024

Genehmigt vom Einwohnergemeinderat Derendingen
mit Beschluss vom 11.09.2024

Der Gemeindepräsident: _____ Die Gemeindegeschreiberin: _____

Genehmigt vom Verwaltungsrat der EWD
mit Beschluss vom 07.05.2024

Der Verwaltungsrat der EWD: _____ Der Geschäftsführer: _____

Genehmigt vom Einwohnergemeinderat Gerlafingen
mit Beschluss vom 19.09.2024

Der Gemeindepräsident: _____ Die Gemeindegeschreiberin: _____

Genehmigt vom Regierungsrat des Kantons Solothurn
mit RRB-Nr. _____ vom _____

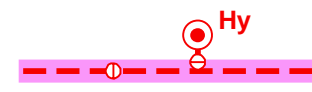
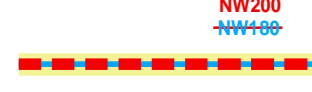
Der Staatsschreiber: _____

Publikation des Regierungsratsbeschlusses
im Amtsblatt _____

Legende



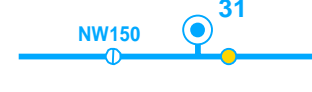
Genehmigungsinhalt:

Leitungen




-  Massnahme 1, Neubau Leitung mit Schieber und Hydranten
-  Massnahme 2, Leitungsersatz mit Neubau Hydrant

Orientierungsinhalt:




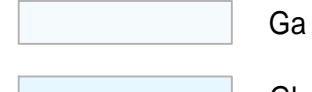






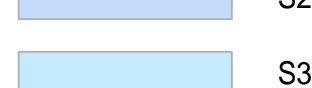


Leitungen

-  bestehende, öffentliche Hauptverbindungsleitung
-  bestehendes Signal- und Steuerkabel
-  bestehende, öffentliche Leitung mit Schieber, Hydrant und Logger




Grundlagen (AV Daten: SOGIS August 2022)

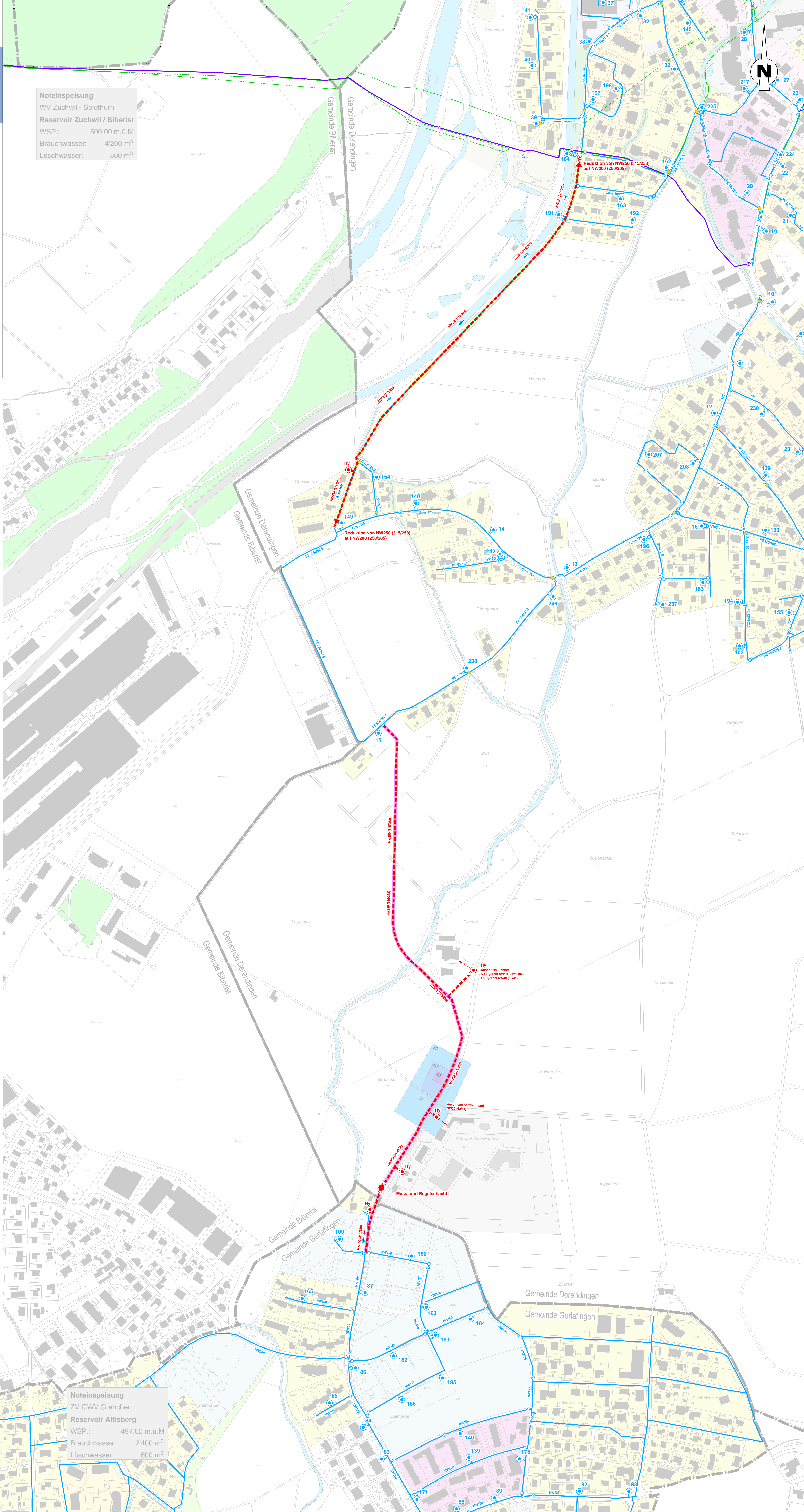
-  Gemeindegrenze
-  Wald
-  Öffentliche Gewässer

Bauzonen

-  W2 Wohnzone 2-geschossig
-  W3 Wohnzone 3-geschossig
-  W4 Wohnzone 4-geschossig
-  K Kernzone 2-4-geschossig
-  KE Kernzone Erhaltung
-  Ga Gewerbezone mit Wohnnutzung
-  Gb Gewerbezone mit beschränkter Wohnnutzung
-  I Industriezone
-  ÖBA Zone für öffentliche Bauten und Anlagen
-  F+E Zone für Freizeit und Erholung
-  F Freihaltezone
-  Kommunale Uferschutzzone
-  Reservezone

Schutzzone Grundwasserpumpwerk Eichholz:

-  S1 Schutzzone S1 (Fassungsbereich)
-  S2 Schutzzone S2 (engere Schutzzone)
-  S3 Schutzzone S3 (weitere Schutzzone)



Noteinspeisung
WV Zuchwil - Solothurn
Reservoir Zuchwil / Biberist
WSP.: 500.00 m.ü.M
Brauchwasser: 4'200 m³
Löschwasser: 800 m³

Noteinspeisung
ZV GWV Grenchen
Reservoir Altisberg
WSP.: 497.60 m.ü.M
Brauchwasser: 2'400 m³
Löschwasser: 600 m³

Gemeinde Biberist
Gemeinde Gerlafingen