

Einwohnergemeinde
4552 Derendingen

Umgestaltung Pestalozziplatz Erweiterung Bäckerei Laube

Änderung Bauzonenplan
Situation 1:500 / 1:1'000

Version 3 (öffentliche Auflage)

Plan Nr. : 4193-33-101
Datum : 13.9.2021
revidiert (3) : 28.4.2022
gezeichnet : dc
kontrolliert : cs

spi planer und
ingenieure ag

Legende

Bauzonen

Empfindlichkeitsstufen	
II	III

Wohnzone 2-geschossig, normal
Wohnzone 3-geschossig
Kernzone
Zone für öffentliche Bauten und Anlagen

----- rechtsgültiger Gestaltungsplan
 Kommunale Uferschutzzone

Datenbezug

AV Daten SOGIS vom 18.7.2019
rechtsgültige Bauzone Planregister APP, Plan 47-130-P

W 2a
W 3
KE
oeBa

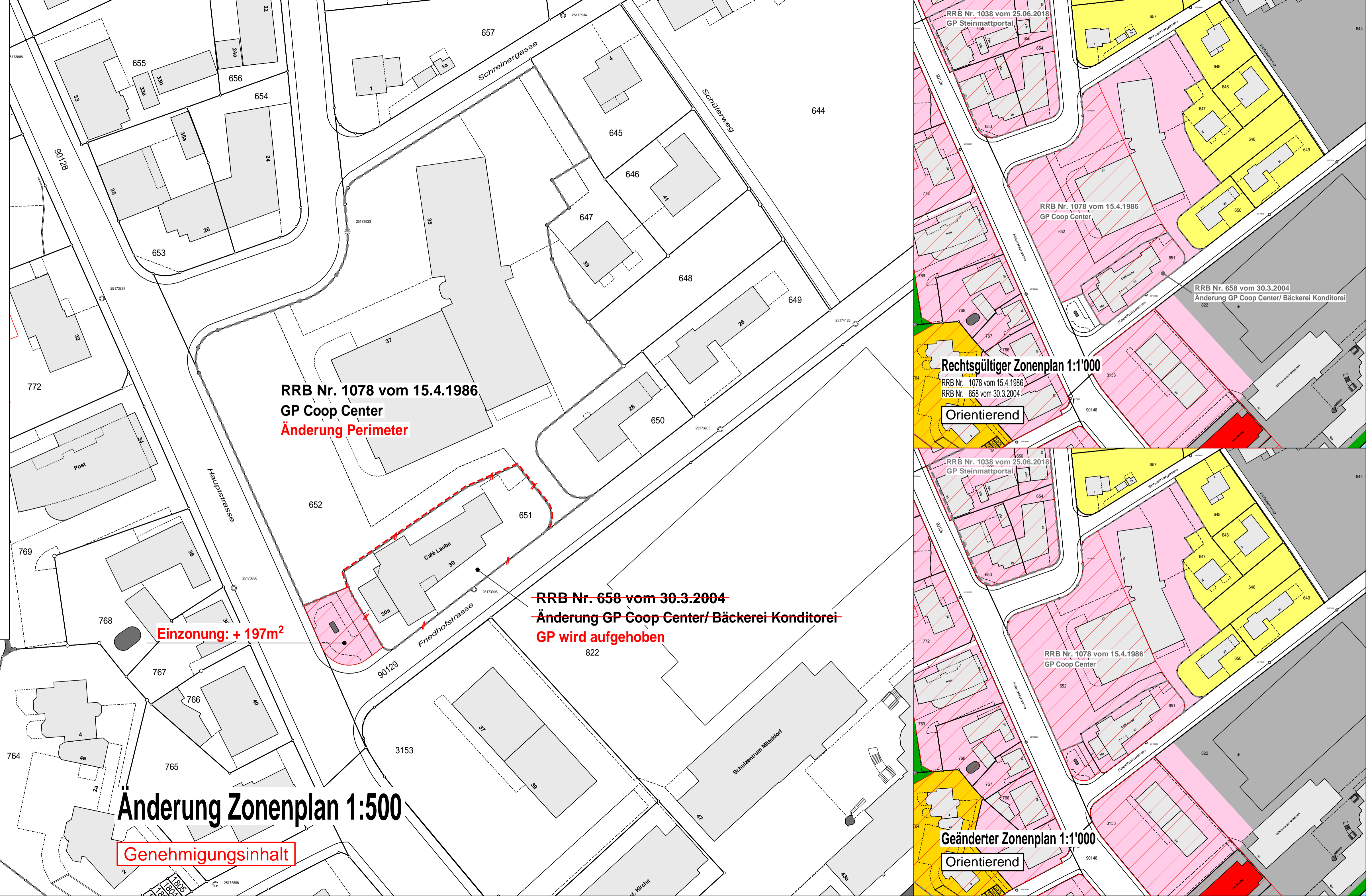
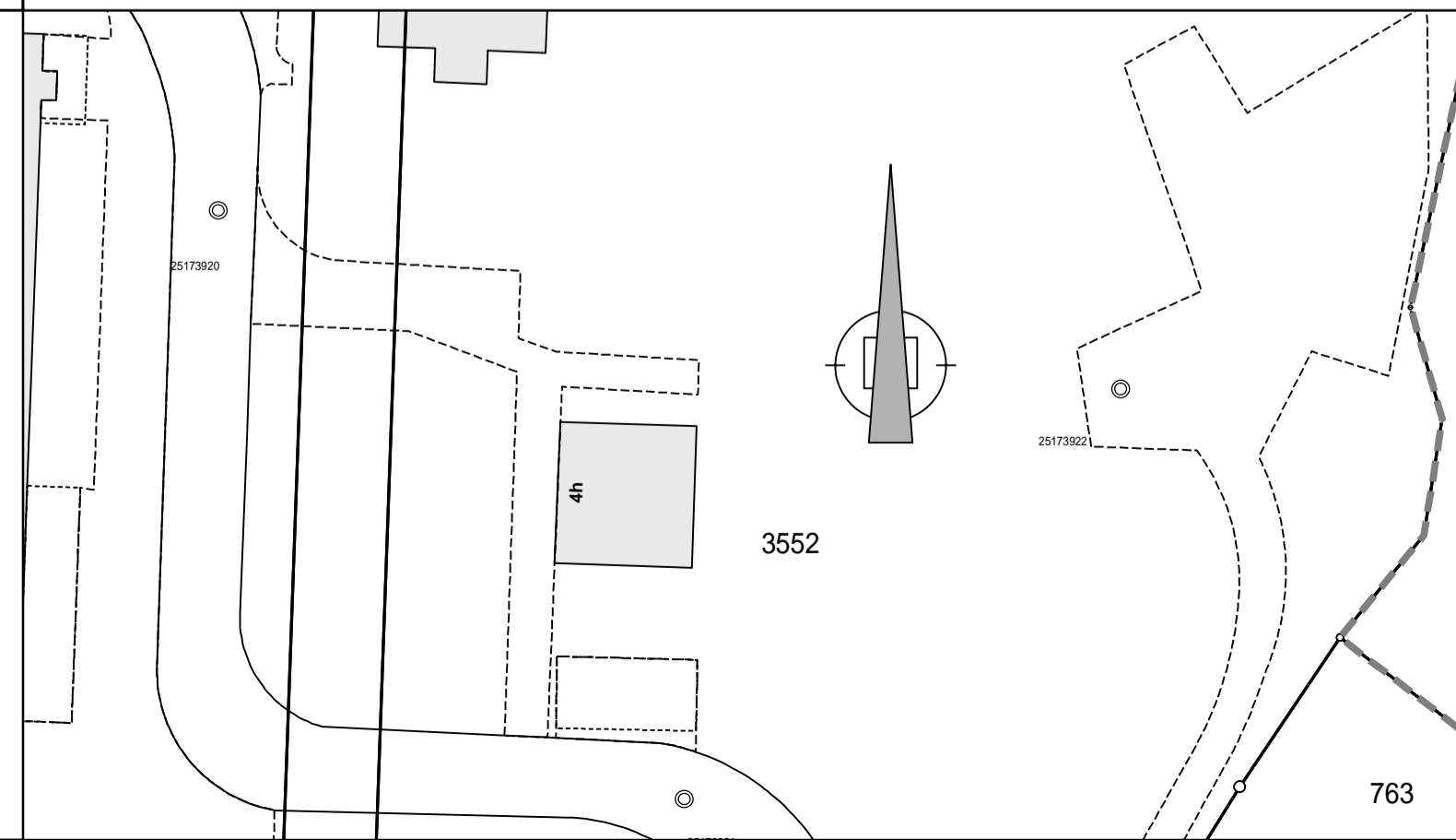
Öffentliche Auflage vom ... bis ...

Genehmigt vom Einwohnergemeinderat Derendingen
mit Beschluss vom ...
Der Gemeindepräsident:

Der Gemeindegeschreiber:

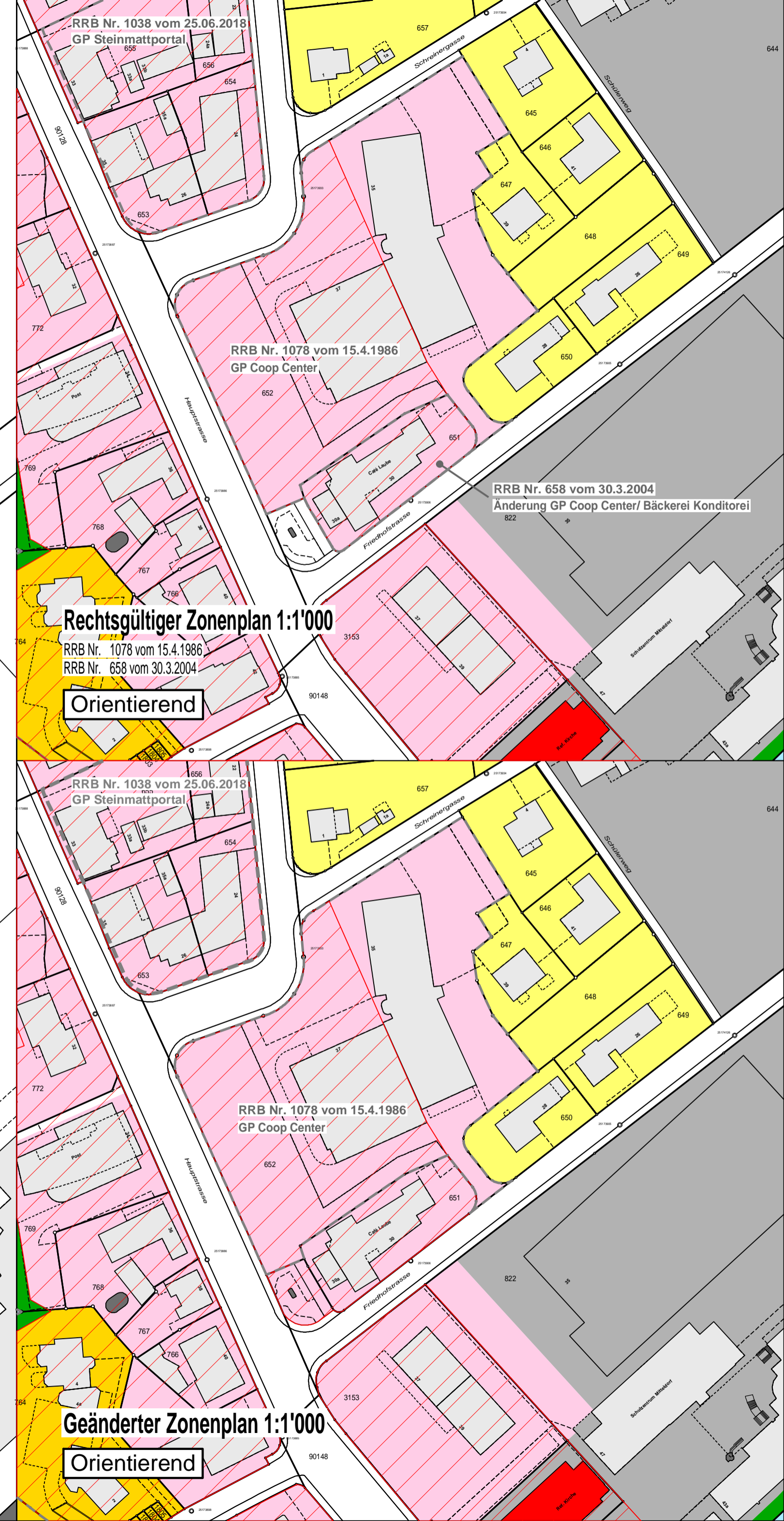
Genehmigt vom Regierungsrat des Kantons Solothurn
mit Beschluss Nr. ... vom ...
Der Staatsschreiber:

Publikation des Regierungsratsbeschlusses
im Amtsblatt Nr. ... vom ...



Änderung Zonenplan 1:500

Genehmigungsinhalt



Rechtsgültiger Zonenplan 1:1'000

RRB Nr. 1078 vom 15.4.1986
RRB Nr. 658 vom 30.3.2004

Orientierend

Rechtsgültiger Zonenplan 1:1'000

RRB Nr. 1078 vom 15.4.1986
RRB Nr. 658 vom 30.3.2004

Orientierend

Geänderter Zonenplan 1:1'000

Orientierend